Map of Accessible Facilities in Takamatsu City

高松市観光 バリアフリーマップ

高松市観光無障礙地圖

高松市公式観光サイト
Takamatsu City Official Travel Website

エクスペリエンス高松 | Experience Takamatsu

たかまつ ユニバーサルデザインマップ

たかまつユニバーサルデザインマップ | Takamatsu Universal Design Map

サンポート周辺
Sunport Area
太陽港周邊

史跡高松城跡 **玉藻公園**
Tamamo Park, Historic Site of Takamatsu Castle
史跡高松城遺址 玉藻公園

特別名勝 **栗林公園**
Ritsurin Garden
特別名勝 栗林公園

屋島山上
Yashima Mountain Top
屋島山上

- 舗装路 Paved Path
- 推奨ルート Recommended Route
- 車いす通行困難路 Difficult Route for Wheelchair Users
- 車いす通行困難スポット Difficult Area for Wheelchair Users
- アート作品 Works of art
- ベビーケアルーム Baby Care Room
- 施設案内等の多言語対応（その他） Multilingual Facility & Services Information
- 車いす使用者用駐車施設 Wheelchair-accessible Parking Spaces
- 車いす使用者対応エレベーター Wheelchair-accessible Elevator
- 授乳室 Nursing Room
- 給湯設備（授乳室） Hot Water System (Nursing Room)
- 喫茶 Cafe
- 食事 Restaurant
- お土産 Souvenirs
- AED AED
- 車いす使用者対応トイレ Wheelchair-accessible Toilet
- オストメイト対応トイレ Ostomate Accessible Toilet (Ostomy-friendly Toilet)
- 介助ベッド Physical Assistance Bed
- おむつ替えシート（ベビーシート） Diaper Changing Table
- ベビーチェア Baby Chair
- お手洗い Lavatory

トイレ設備区分 Restroom Division
Ⓐ Ⓑ Ⓒ Ⓓ Ⓔ Ⓕ

（高松市 R2.12発行）

車いすご利用の方向けに、通行困難路の情報を表示しています。ご本人様や介助者様とで十分に安全確保をご判断の上ご見学下さい。
The map shows the difficult routes for wheelchair users. Wheelchair users and helpers are kindly asked to confirm that sufficient safety is secured before visiting.

サンポート周辺マップ

Sunport Area Map
太陽港周邊導覽圖

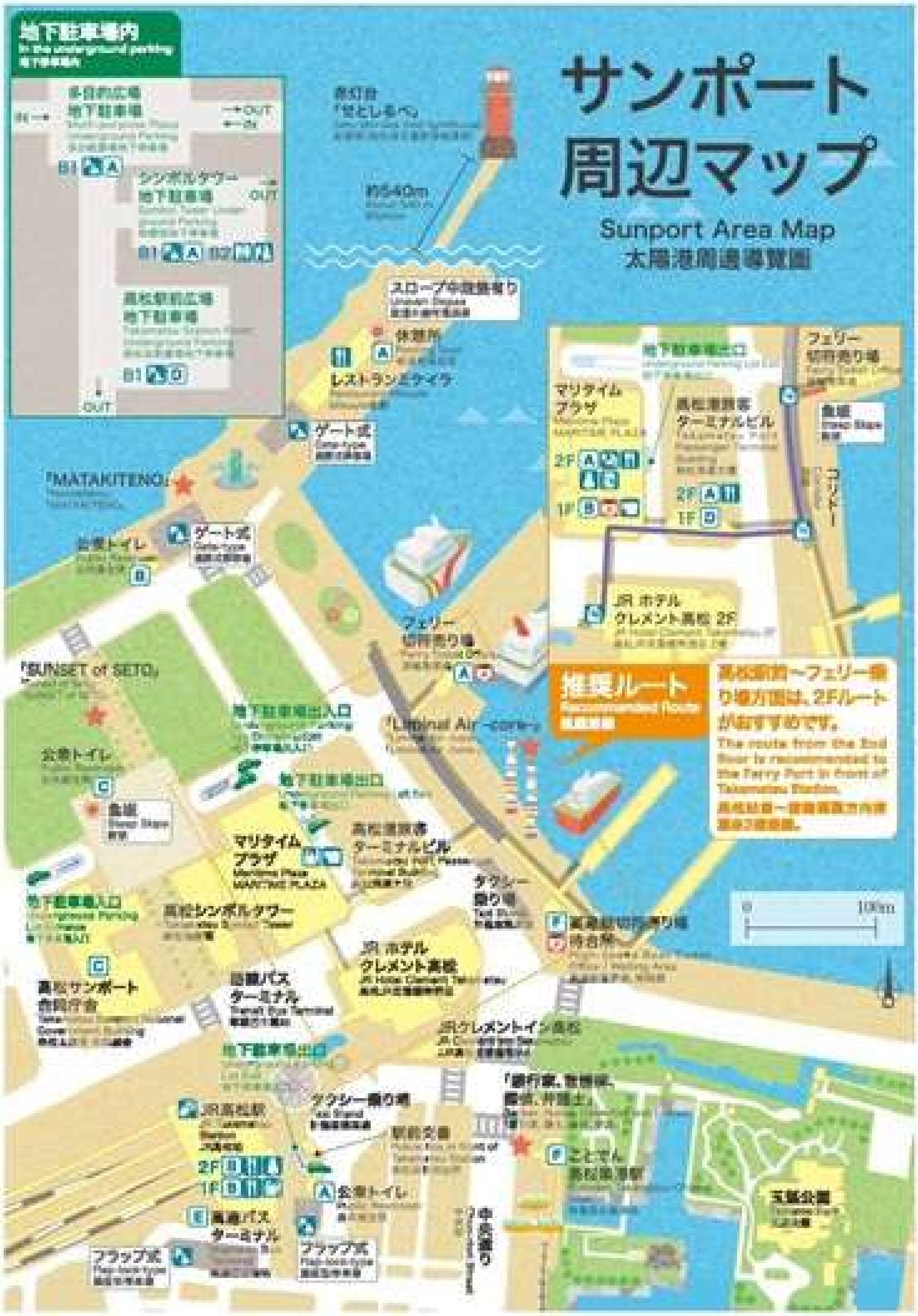
地下駐車場内
In the underground parking
多目的広場 地下駐車場
シンボルタワー 地下駐車場
高松駅前広場 地下駐車場
B1
B2
OUT
赤灯台「せとしるべ」
約540m
スロープ中段踊り場
休憩所
レストランミケイラ
ゲート式
「MATAKITENO」
ゲート式
公衆トイレ
フェリー切符売り場
「SUNSET of SETO」
地下駐車場出入口
「Liminal Air -core-」
公衆トイレ
地下駐車場出口
マリタイムプラザ
高松港旅客ターミナルビル
段差
地下駐車場入口
高松シンボルタワー
JR ホテル クレメント高松
タクシー乗り場
高松サンポート合同庁舎
高速バスターミナル
地下駐車場出口
JRクレメントイン高松
JR高松駅
タクシー乗り場
駅前交番
公衆トイレ
高速バスターミナル
フラップ式
フラップ式
ことでん高松築港駅
玉藻公園
中央通り
マリタイムプラザ
高松港旅客ターミナルビル
JR ホテル クレメント高松 2F
フェリー切符売り場
コリドー
段差
2F
1F
推奨ルート
Recommended Route
高松駅前～フェリー乗り場方面は、2Fルートがおすすめです。
The route from the 2nd floor is recommended to the Ferry Port in front of Takamatsu Station.
0
100m

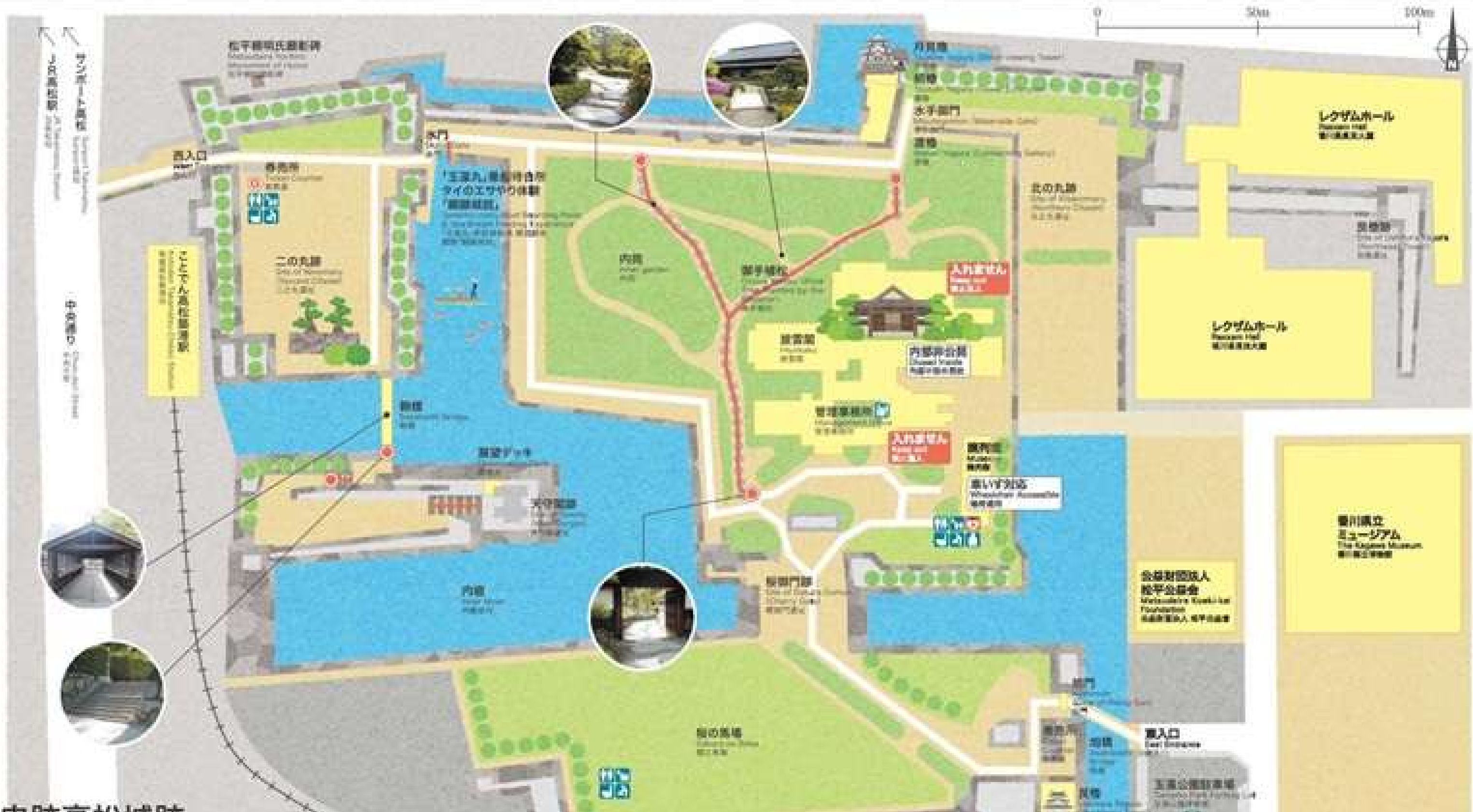
サンポート高松
JR高松駅
松平頼明氏顕彰碑
西入口
券売所
二の丸跡
ことでん高松築港駅
中央通り
水門
「玉藻丸」乗船待合所 タイのエサやり体験「鯛願城就」
内苑
御手植松
入れません
披雲閣
内苑井台所
管理事務所
入れません
鞘橋
展望デッキ
天守閣跡
内堀
桜馬場
桜御門跡
艮櫓
月見櫓
続櫓
水手御門
渡櫓
北の丸跡
北の丸
鹿鳴館
車いす対応
旭門
東入口
旭橋
売店
玉藻公園駐車場
レクザムホール
レクザムホール
香川県立ミュージアム
公益財団法人 松平公益会
0
50m
100m

史跡高松城跡

玉藻公園マップ

Tamamo Park Map, Historic Site of Takamatsu Castle
歴史遺跡高松城遺址 玉藻公園導覽圖

車いすご利用の方向けに、通行困難路の情報を表示しています。
ご本人様や介助者様とで十分に安全確保をご判断の上ご見学下さい。
The map shows the difficult routes for wheelchair users. Wheelchair users and helpers are kindly asked to confirm that sufficient safety is secured before visiting.

- 舗装路 Paved Path
- 車いす通行困難路 Difficult Route for Wheelchair Users
- 飛び石 Stepping Stones
- 車いす通行困難スポット Difficult Area for Wheelchair Users
- ボランティアガイド詰所 Volunteer Tour Guide Station
- AED AED
- お手洗い Lavatory
- 駐車場 Parking Lot
- お土産 Souvenirs
- 車いす使用者対応トイレ Wheelchair-accessible Toilet
- 洋式便器 Western-style Toilet
- おむつ替えシート（ベビーシート） Diaper Changing Table
- オストメイト対応トイレ Ostomate Accessible Toilet (Ostomy-friendly Toilet)

車いす貸出可能
Wheelchairs are available for rent

※和船「玉藻丸」運行期間は、3/1～11/30です。
Wasen Tamamo-maru excursion boat is operated from March 1 to November 30.

特別名勝 栗林公園マップ

Ritsurin Garden Map　特別名勝 栗林公園導覧圖

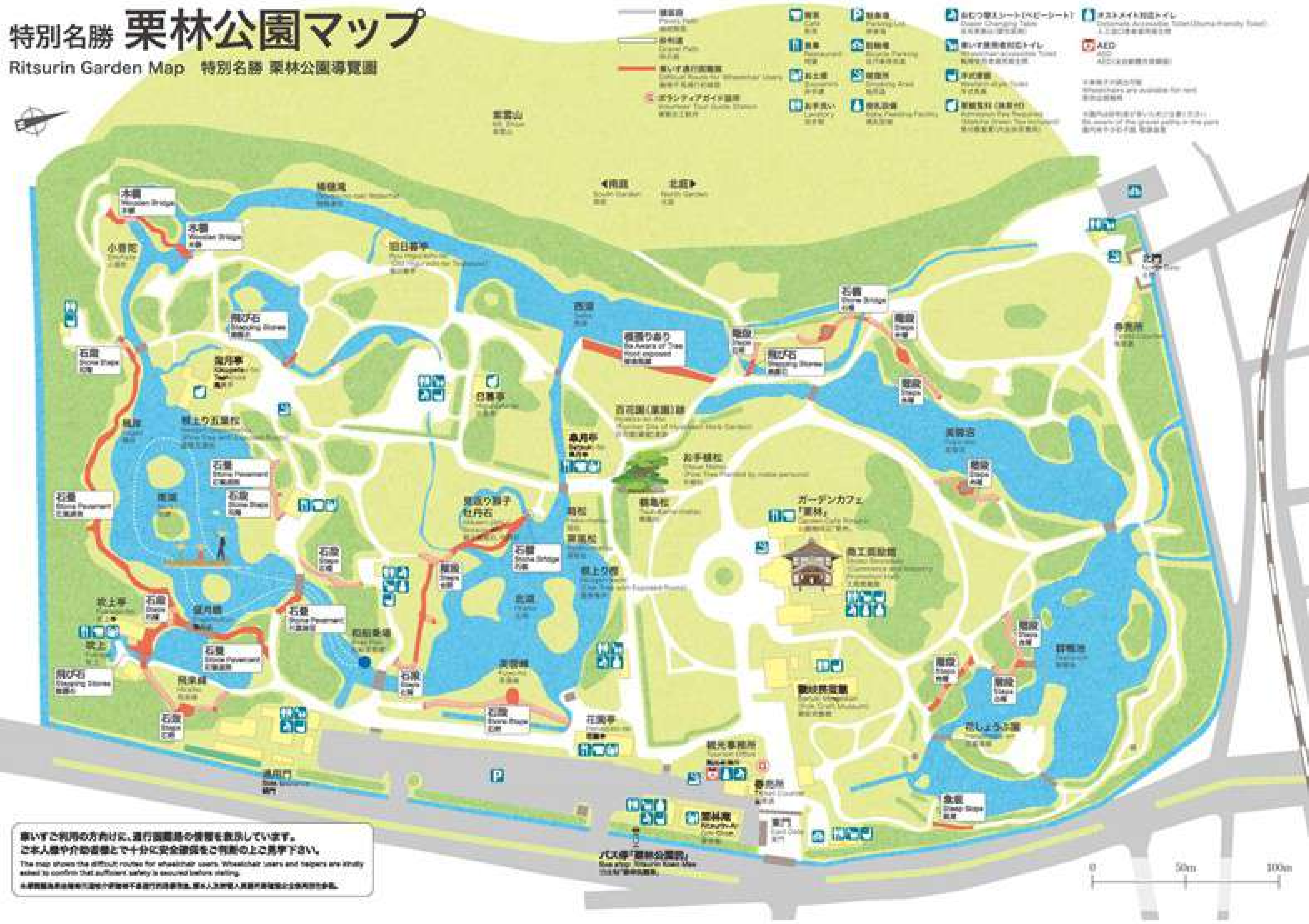
舗装路 Paved Path
砂利道 Gravel Path
車いす通行困難路 Difficult Route for Wheelchair Users
ボランティアガイド詰所 Volunteer Tour Guide Station
喫茶 Cafe
食事 Restaurant
お土産 Souvenirs
お手洗い Lavatory
駐車場 Parking Lot
駐輪場 Bicycle Parking
喫煙所 Smoking Area
授乳設備 Baby Feeding Facility
おむつ替えシート（ベビーシート） Diaper Changing Table
車いす使用者対応トイレ Wheelchair-accessible Toilet
洋式便器 Western-style Toilet
要観覧料（抹茶付） Admission Fee Required
オストメイト対応トイレ
AED
◀南庭 South Garden
北庭▶ North Garden
紫雲山 Mt. Shiun
檜御殿
西湖
根上り五葉松
掬月亭 Kikugetsu-tei Teahouse
南湖
日暮亭
商工奨励館
ガーデンカフェ「栗林」
群鴨池
花しょうぶ園
北門
東門 East Gate
東売所
観光事務所 Tourist Office
讃岐民芸館
御船門
梅林橋
偃月橋
飛来峰
吹上
鶴亀松
芙蓉沼
北湖
バス停「栗林公園前」 Bus stop "Ritsurin Koen Mae"
石段 Stone Steps
木橋 Wooden Bridge
飛び石 Stepping Stones
石畳 Stone Pavement
石橋 Stone Bridge
階段 Steps
急坂 Steep Slope
0
50m
100m

車いすご利用の方向けに、通行困難路の情報を表示しています。
ご本人様や介助者様とで十分に安全確保をご判断の上ご見学下さい。
The map shows the difficult routes for wheelchair users. Wheelchair users and helpers are kindly asked to confirm that sufficient safety is secured before visiting.
[illegible]

屋島山上マップ

Yashima Mountain Top Map　屋島山上導覧圖

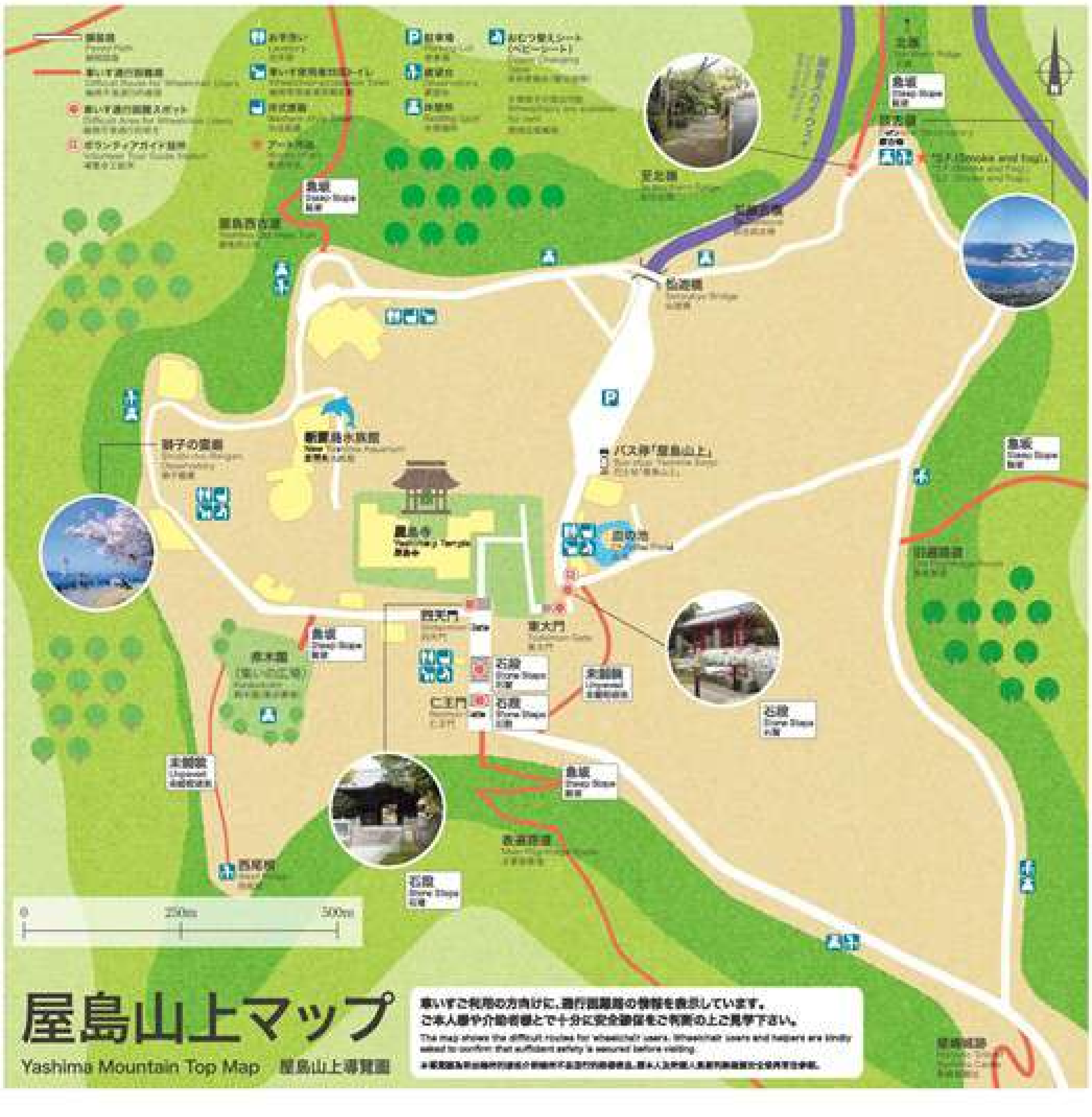
舗装路 Paved Path
車いす通行困難路 Difficult Route for Wheelchair Users
車いす通行困難スポット
ボランティアガイド詰所 Volunteer Tour Guide Station
お手洗い Lavatory
車いす使用者対応トイレ
洋式便器
駐車場 Parking Lot
展望所
休憩所
北嶺
談古嶺
屋島寺 Yashima-ji Temple
新屋島水族館 New Yashima Aquarium
獅子の霊巌
血の池
四天門
東大門
仁王門
赤木園
西尾根
松恋橋
遊鶴亭
バス停「屋島山上」
屋嶋城跡
急坂 Steep Slope
石段 Stone Steps
0
250m
500m

車いすご利用の方向けに、通行困難路の情報を表示しています。
ご本人様や介助者様とで十分に安全確保をご判断の上ご見学下さい。
The map shows the difficult routes for wheelchair users. Wheelchair users and helpers are kindly asked to confirm that sufficient safety is secured before visiting.
[illegible]

北嶺方面

Northern Ridge Area

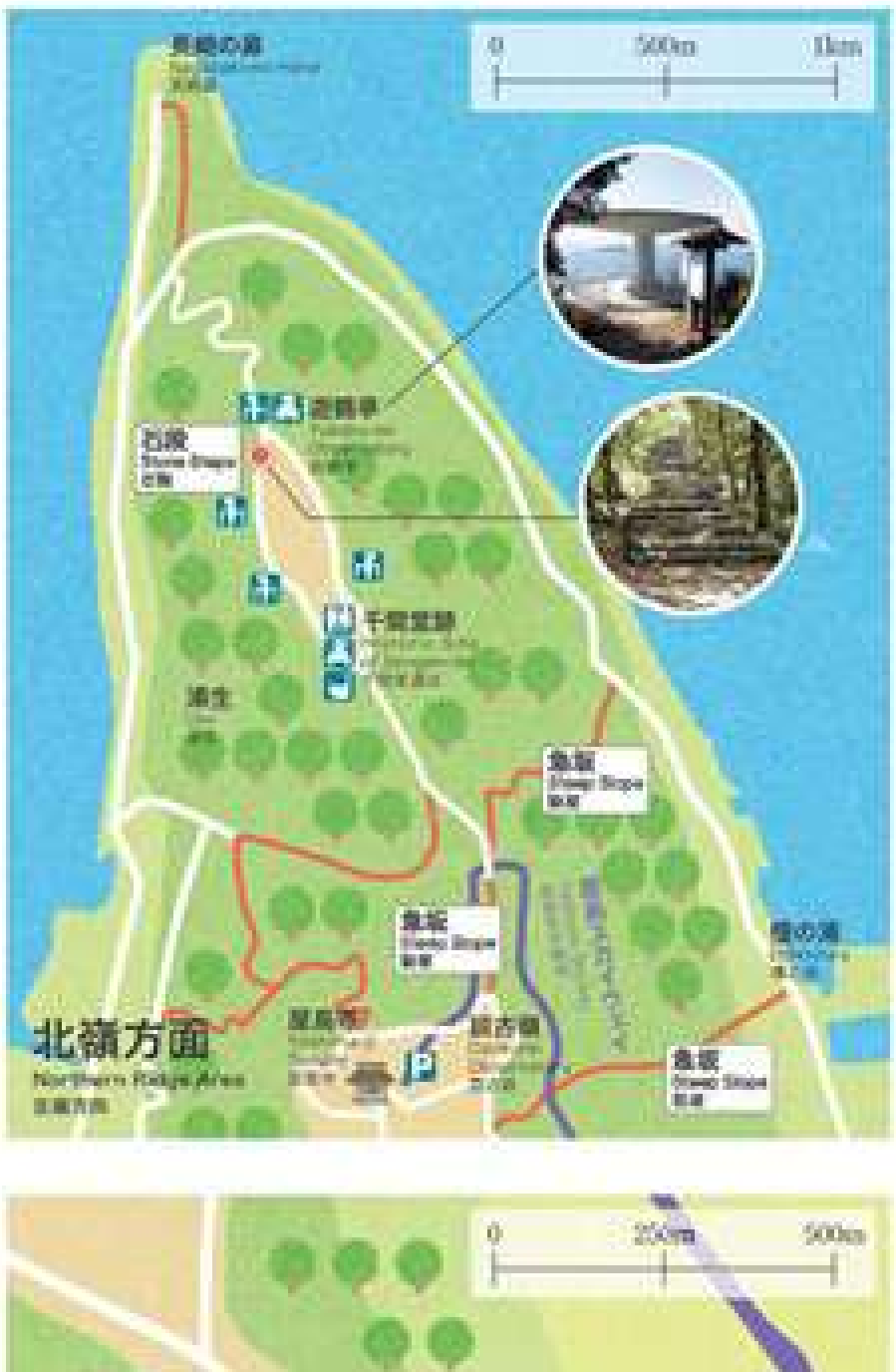
長崎の鼻
遊鶴亭
石段 Stone Steps
千間堂跡
浦生
急坂 Steep Slope
屋島寺
談古嶺
0
500m
1km

屋嶋城跡方面

Yashima Castle Site Area

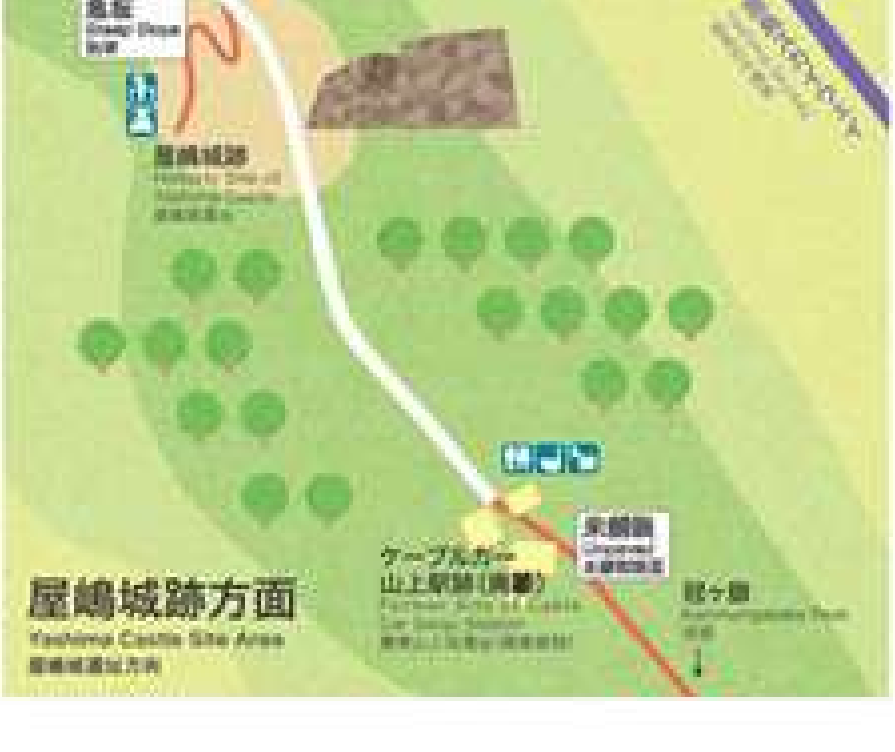
急坂 Steep Slope
屋嶋城跡
ケーブルカー山上駅跡（廃線）
未舗装
0
250m
500m